

VILLE DE
pully

655 - Chenaule Sud

Aménagements routiers et réseaux

Séance d'information aux riverains

Direction des travaux et des services industriels

13 mai 2024



Programme de la soirée

Introduction

M. Marc Zolliker, Conseiller municipal

Passage supérieur de Chenaule

M. Frédéric Rondeau, chef de projet OFROU

Rte de Chenaule partie Sud

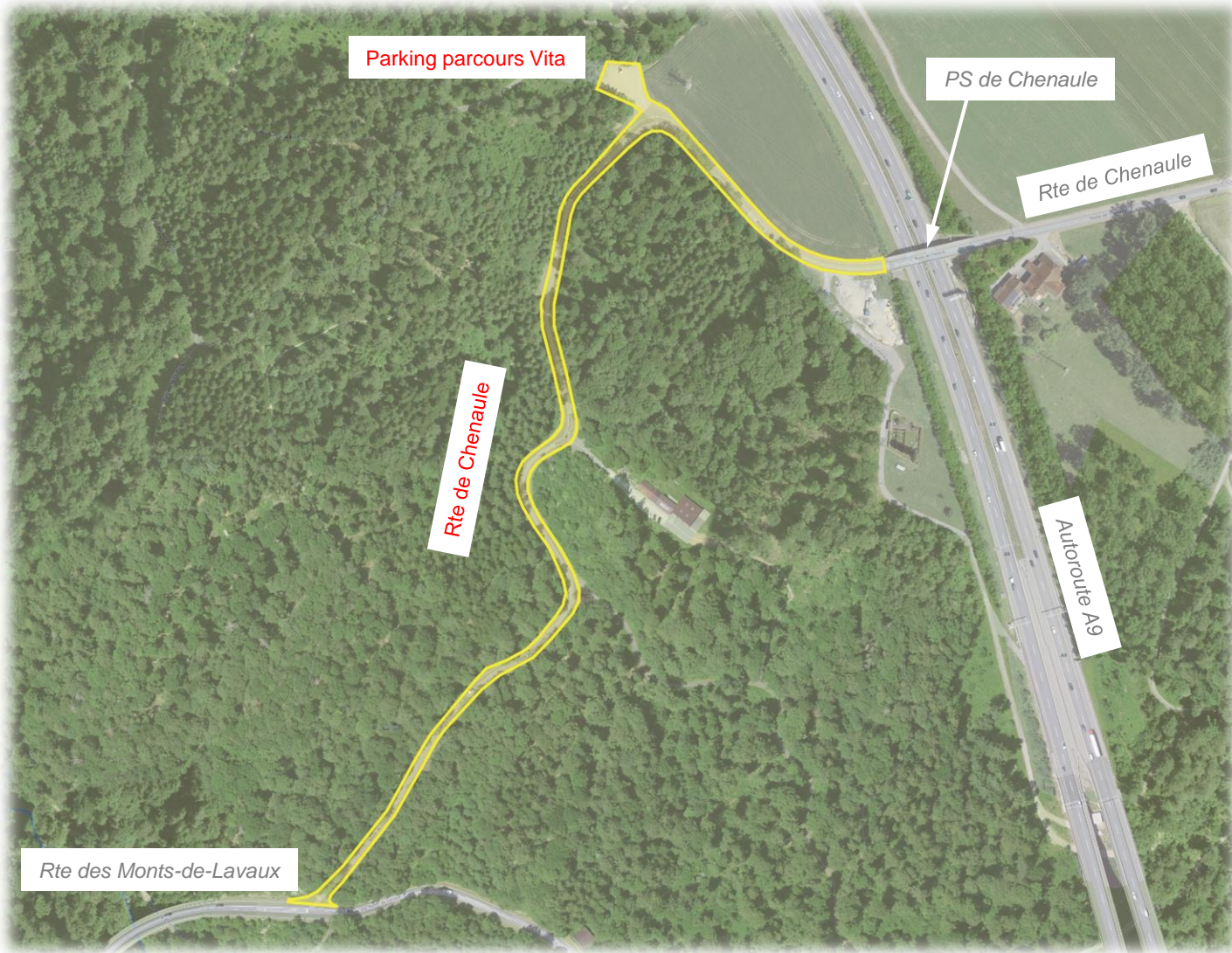
M. Florent Gasser, chef de projet

Questions / discussion

Apéritif



Périmètre du projet





Éléments déclencheurs

- Mauvais état général de la chaussée
- Dégâts sur le système d'évacuation des eaux de surface
- Problèmes de sécurité routière
- Statut foncier



Largeur de chaussée insuffisante



Affaissement de rive



Éléments déclencheurs



Résurgence d'eau et faïençage



Faiençage



Arrachement et fissuration



Fissuration transversale et longitudinale

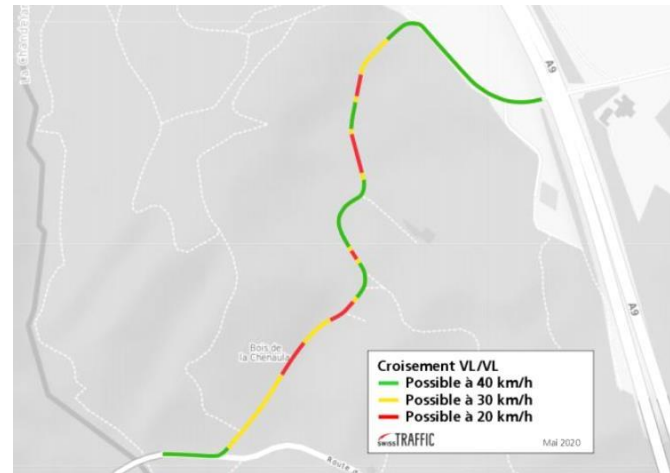


Etudes menées

- Expertise de la composition de la chaussée
- Rapport d'inspection sur la sécurité routière
- Etude géotechnique et hydrogéologique
- Etude hydraulique



Carottage de l'enrobé



Analyse des croisements de véhicules légers



Objectifs principaux du projet

- Reconstruction du réseau de récolte des eaux de surface
- Construction d'un réseau de drainages localisés
- Infrastructures pour réseau de fibre optique
- Elargissements ponctuels de la route pour palier les problèmes de sécurité
- Réfection de la couche supérieure de la chaussée
- Remise en état de la surface du parking du parcours Vita
- Transfert au domaine public du tronçon de la rte de Chenaule situé sur parcelle privée (secteur en forêt)



Etat d'avancement du projet

SIA 1 – Définition des objectifs



SIA 2 – Etudes préliminaires



SIA 3 – Etude du projet



31 – Avant projet

32 – Projet de l'ouvrage

33 – Procédure de demande d'autorisation
(Mise à l'enquête)

SIA 4 – Appel d'offres

41 – Appel d'offres, comparaison des offres

SIA 5 – Réalisation (exécution)

51 – Projet d'exécution

52 – Exécution de l'ouvrage

53 – Mise en service, achèvement

Objectif début des travaux : **novembre 2024**

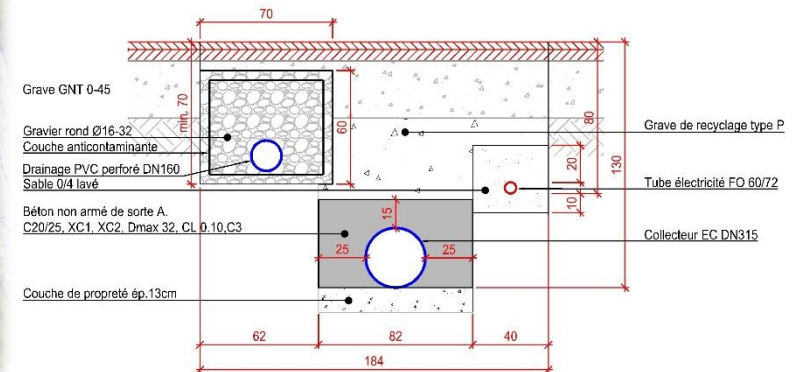


Réseau d'évacuation des eaux de chaussée



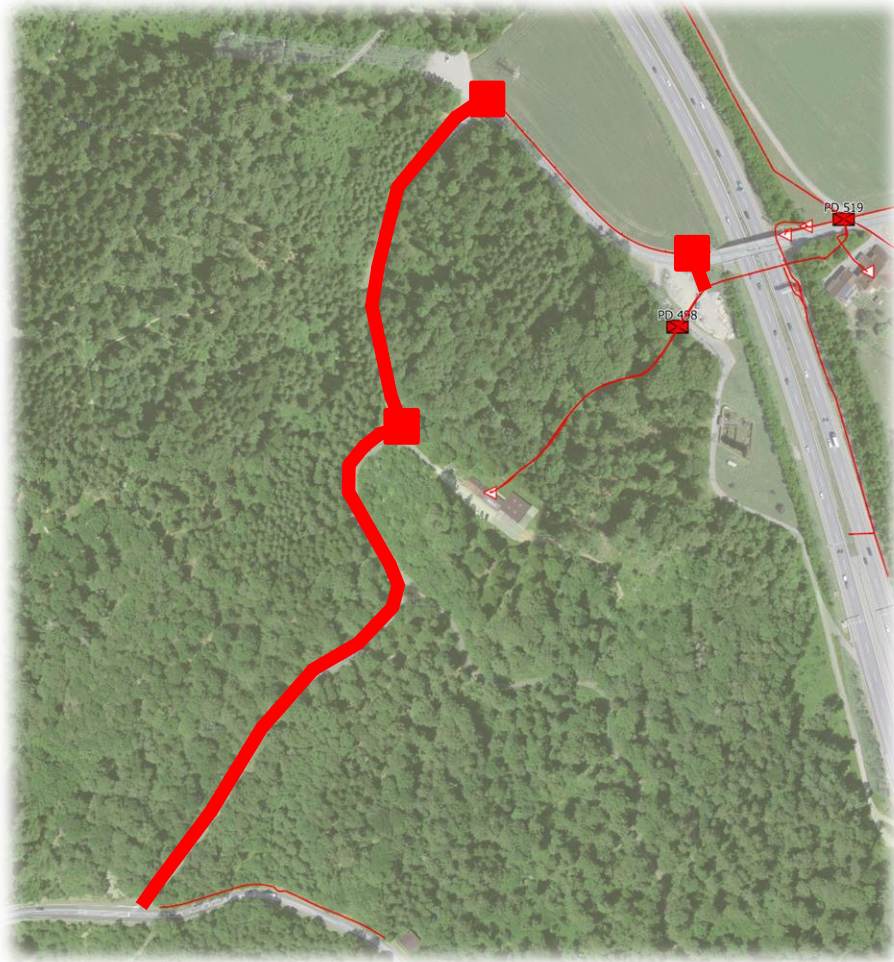
- 775 m de collecteurs d'eaux claires
- 320 m de drainages
- 225 m de cunette en bord de chaussée
- ouvrage brise-énergie

COUPE TYPE
RESEAU D'ASSAINISSEMENT
ET ELECTRIQUE 1:20



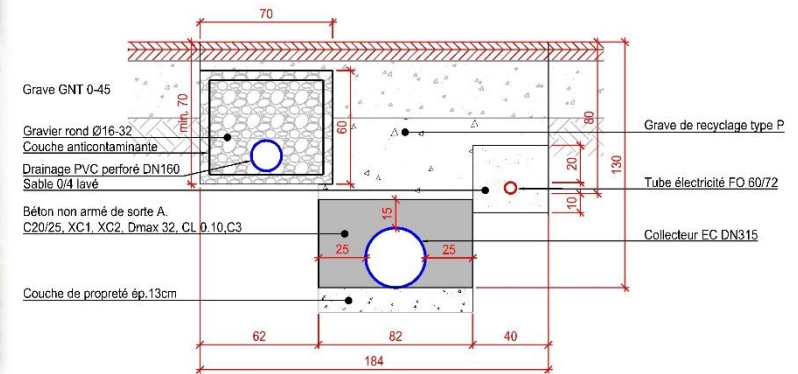


Réseau de fibre optique



- 625 m de tubes
- 3 chambres de tirage




COUPE TYPE RESEAU D'ASSAINISSEMENT ET ELECTRIQUE 1:20



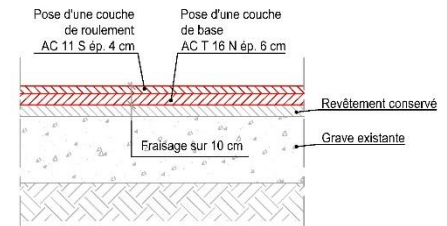


Réfection de la chaussée



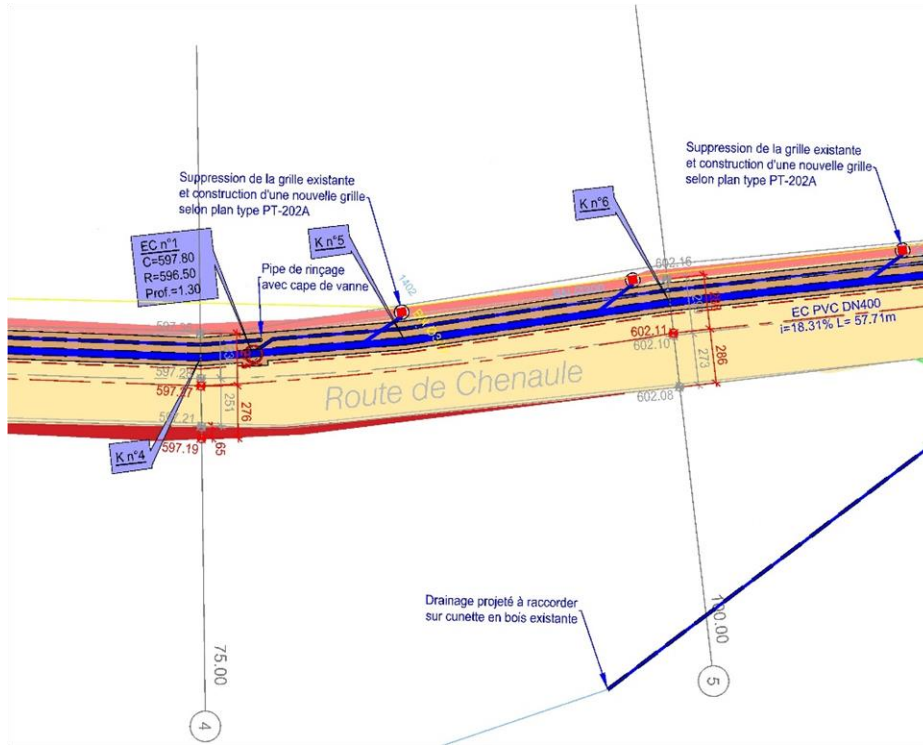
-  Réfection de ~ 4'800 m² de chaussée
-  Réfection de ~ 400 m² de trottoir
-  Réfection de ~ 650 m² du parking parcours Vita

COUPE TYPE
CHAUSSÉE 1:20
COUCHE DE BASE +
COUCHE DE ROULEMENT





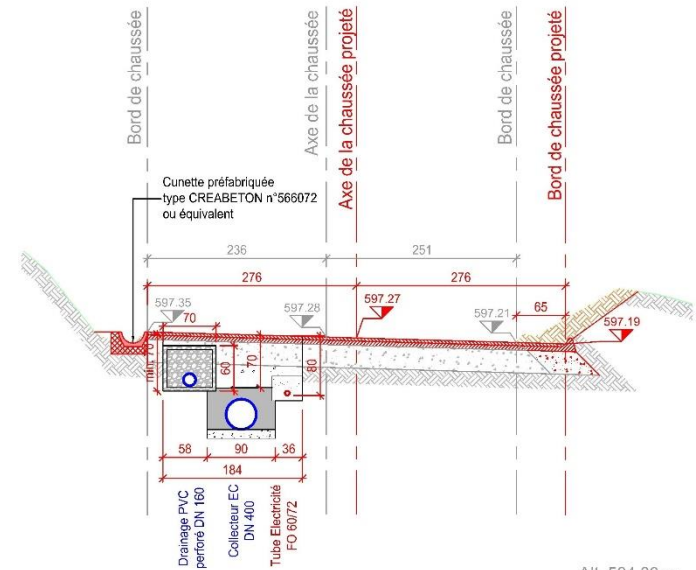
Elargissements ponctuels et coupe type



- LEGENDE PROJET:**
- Eaux claires
 - - - Electricité FO
 - Chambre EC (PT-201A)
 - Grille EC (PT-200A)
 - Route
 - Surlargeurs de route
 - Cunette
 - - - Axe de route

PROFIL EN TRAVERS 4 1:50

CUM 75.00



Coût estimatif des travaux
CHF 2.7 mios



Récapitulatif

Contraintes :

- Prolongation de la fermeture de la rte de Chenaule, accès garanti au cimetière et au parcours Vita
- Maintien des déviations dans la continuité du chantier PS Chenaule de l'OFROU jusqu'à l'été 2025

Améliorations :

- Meilleure gestion des eaux de ruissellement et des eaux souterraines
- Installation des infrastructures du réseau de fibre optique en prévision des travaux de raccordement aux Monts-de-Pully
- Amélioration de la sécurité et du confort pour les usagers de la route et du parking du parcours Vita
- Pérenniser le statut de la rte de Chenaule



Support d'information



<https://www.pully.ch/chenaule>

Actualités & infos ▾ Pully officiel ▾ Administration ▾ **Vivre à Pully ▾** Découvrir Pully ▾ Demandes en ligne ▾ Géoportail SIGIP ▾ 🔍

Vie privée	Animations et jeunesse	Sports et loisirs	Culture	Routes et mobilité
Arriver quitter Pully	Jeunes	Sports	Pully Culture	Permis de fouille
Bienvenue dans le canton de Vaud	Home-École des Mosses	Marché	L'Octogone - Théâtre de Pully	Chantiers / Travaux
Naissance, adoption	Colonies de vacances	Le port	Musée d'art de Pully	Travaux route de Chenaule
EMS	Passeport vacances	Cartes CFF et CGN	ArchéoLab	Cadastre et plans
Papiers d'identité	OpenSunday	Location refuges/salles/Cave de Pully/Galerie du Prieuré	La Muette – espaces littéraires	Route et voirie
Animaux	Bibliothèque et Ludothèque	Les restaurants	Café-Théâtre de la Voirie	Location places de parc
Naturalisation, bourgeoisie	Espace jeunes	Loisirs	Bibliothèque de Pully	Mobilité
Mariages	Adresses utiles	Les piscines	Compagnie Linga	Réseaux souterrains
Permis de séjour	Petite enfance	Jardins familiaux	Cinéma CityClub	Eau potable
Eglises, inhumations	Réseau PPBL		Théâtre TJP	Electricité
Emplois / Chômage	Accueil familial de jour (Mamans de jour)		Etat et droit	Assainissement
Seniors	Accueil collectif		Impôts communaux	Gaz et Internet
Ecoles et parascolaires	Soutien à la parentalité		Impôts frontaliers	Environnement
Scolarité obligatoire	Adresses utiles		Elections - Votations	Energie
Administration scolaire communale	Affaires sociales		Aménagement du territoire	Déchets
Prestations parascolaires communales	Prestations sociales		Autorisation de construire	Eclairage public
Adresses utiles	Logements communaux		Arbres et jardins	
	Adresses utiles		Développement urbanistique	
			Pully 2040	

MERCI DE VOTRE ATTENTION



Renseignements : Florent Gasser
Ch. de la Damataire 13
☎ 021 721 34 22
✉ florent.gasser@pully.ch



Questions / Discussion

