VILLE DE pully

Version du : 12.01.2023

PLAN D'AFFECTATION "COLLÈGE PRINCIPAL II"

APPROUVÉ PAR LA MUNICIPALITÉ LE : 25 JAN. 2023	
Le Syndic	Le Secrétaire
DÉPOSÉ À L'ENQUÊTE PUBLIQUE DU : 04 FEV. 2023	AU : 06 MAR. 2023
Le Syndic	Le Secrétaire
ADOPTÉ PAR LE CONSEIL COMMUNAL LE : 21 JUIN 2023	
La Présidente	La Secrétaire
APPROUVÉ PAR LE DÉPARTEMENT COMPÉTENT LE : -6 FEV. 2024	
La Cheffe du Département	
ENTRÉ EN VIGUEUR LE : -6 FEV. 2024	

Plan de base établi à partir des données informatiques fournies par le bureau BBHN SA, ingénieurs géomètres brevetés, Route de la Croix-Blanches 42, CP 17, 1066 Epalinges,
Authentifié selon l'art.15 RLAT par le géomètre breveté, le 19.01.23 ..... Signature: .....

Plan de détail (1:500)

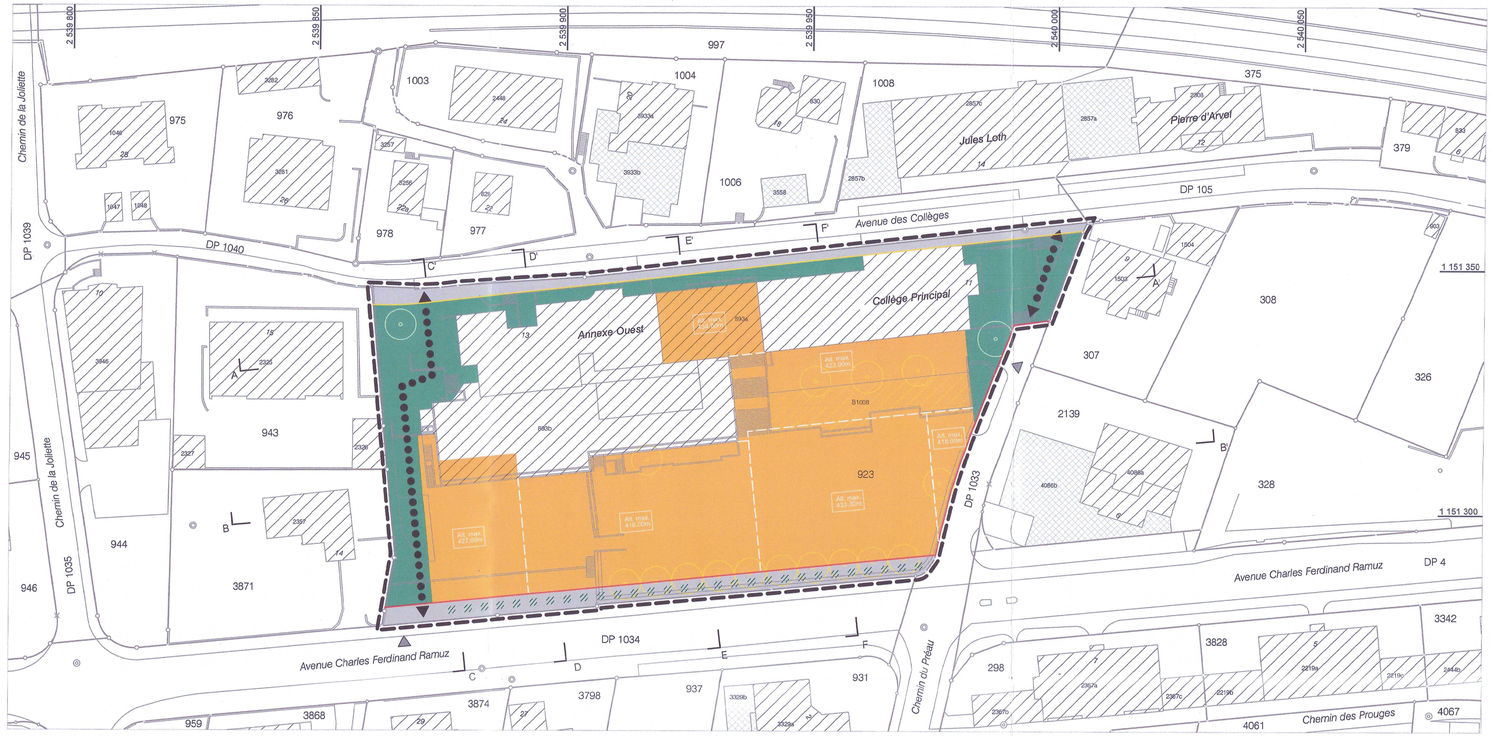

Légende

- Périmètre du PA
- Limite des constructions adoptée par le C.E. le 09.03.1912
- Nouvelle limite des constructions hors-sol et en sous-sol
- Bâtiment existant
- Bâtiment existant à démolir
- Périmètres d'évolution des constructions nouvelles
- Alt. max. = XXX.XX m — Altitude maximale des constructions nouvelles en plan
- XXX.XX m — Altitude maximale des constructions nouvelles en coupe
- Limite entre secteurs d'altitude
- Autres périmètres superposés, aire des aménagements paysagers
- Zone de desserte
- Objets naturels, principe d'arborisation obligatoire
- Objets naturels, arbre existant protégé
- Objets naturels, arbre existant protégé supprimé
- Liaison piétonne publique (principe obligatoire, assiette indicative)
- Accès pour les véhicules de service
- TN — Terrain naturel, à titre indicatif
- XXX.XX m — Altitude, à titre indicatif

Plan d'affectation (1:2'000)

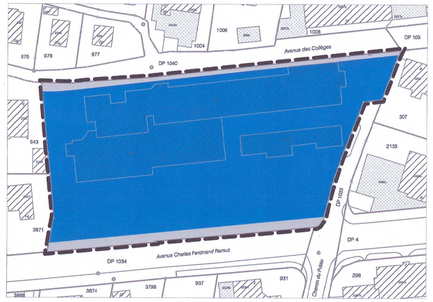

Zone affectée à des besoins publics (15 LAT)

Zone de desserte (15 LAT)

Coupes (1:500)

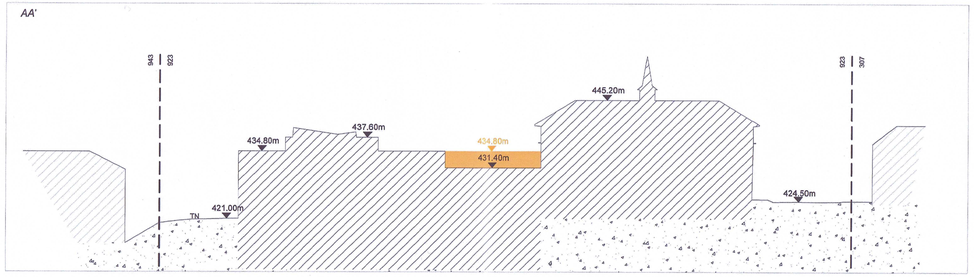

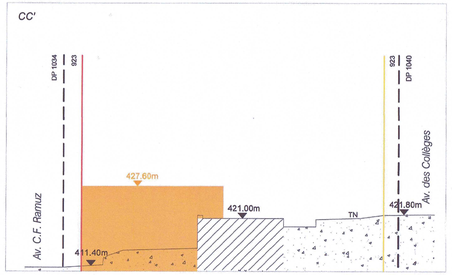

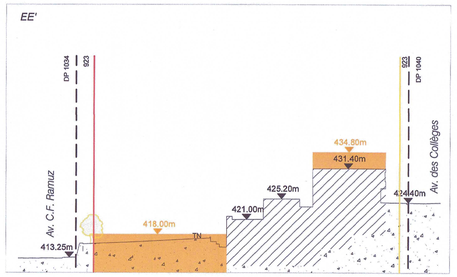

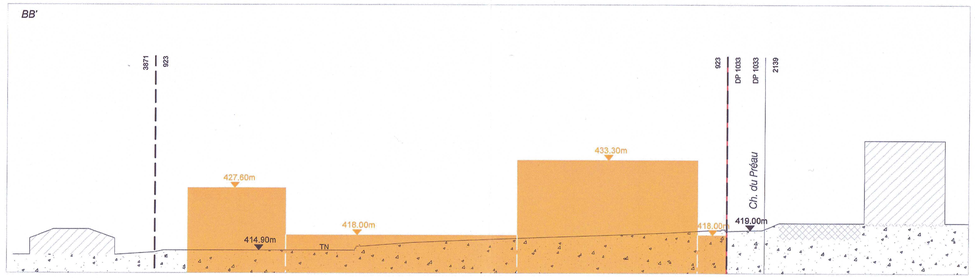

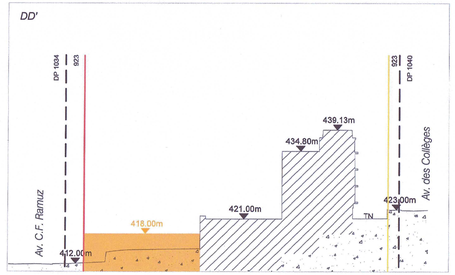

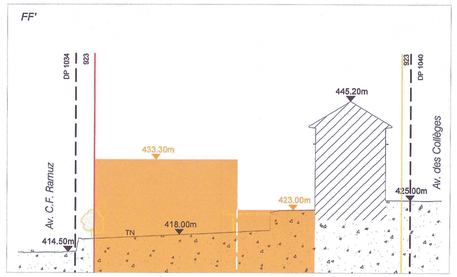

État foncier

n° parcelle	propriétaire	surface parcelle
923	Pully, la Commune	8'453 m²
	TOTAL	8'453 m²